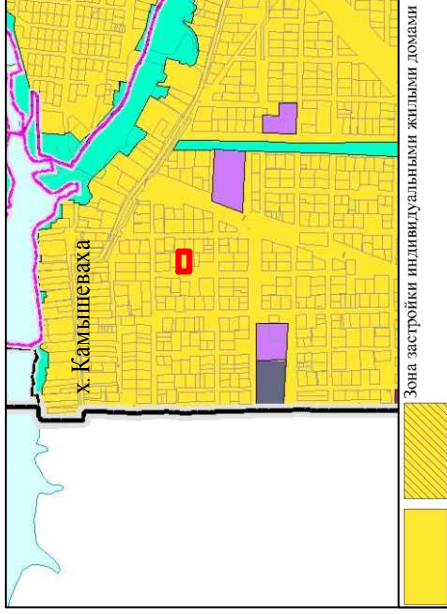


СХЕМА РАЗМЕЩЕНИЯ ПРОЕКТИРУЕМОЙ ТЕРРИТОРИИ В СТРУКТУРЕ БОЛЬШЕЛОГСКОГО СЕЛЬСКОГО ПОСЕЛЕНИЯ

ФРАГМЕНТ ГЕНЕРАЛЬНОГО ПЛАНА БОЛЬШЕЛОГСКОГО
СЕЛЬСКОГО ПОСЕЛЕНИЯ



ФРАГМЕНТ КАРТЫ ГРАДОСТРОИТЕЛЬНОГО ЗОНИРОВАНИЯ ПРАВИЛ
ЗЕМЛЕПОЛЬЗОВАНИЯ ЗАСТРОЙКИ БОЛЬШЕШЕЛТОСКОГО СЕЛЬСКОГО ПОСЕЛЕНИЯ



УСЛОВНЫЕ ОБОЗНАЧЕНИЯ:



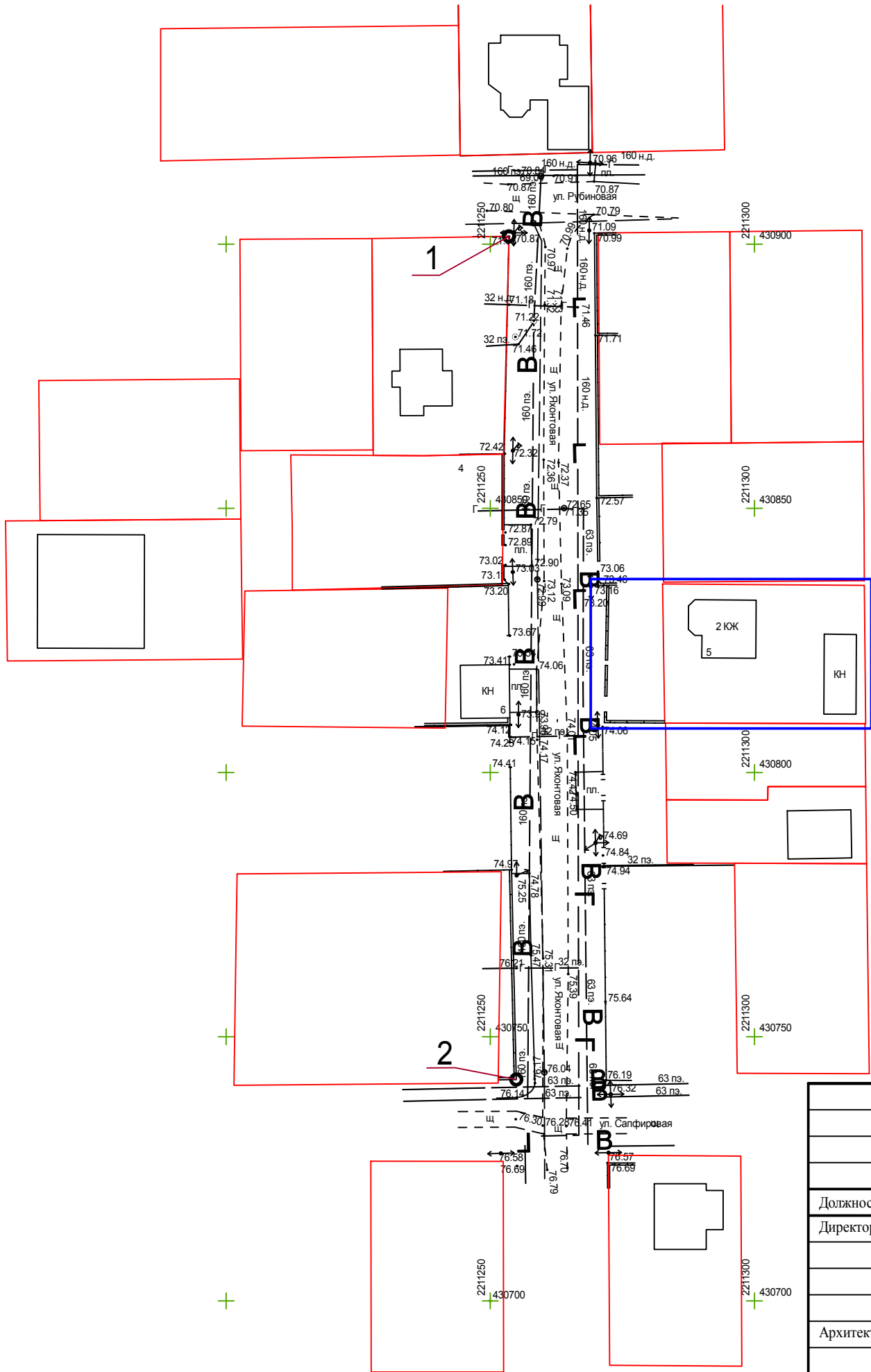
ФРАГМЕНТ ПУБЛИЧНОЙ КАДАСТРОВОЙ КАРТЫ

[illegible]

РЕЗУЛЬТАТЫ ИНЖЕНЕРНЫХ ИЗЫСКАНИЙ. ТОПОГРАФИЧЕСКИЙ ПЛАН ТЕРРИТОРИИ.
М 1:1000

УСЛОВНЫЕ ОБОЗНАЧЕНИЯ:

- Границы земельных участков, состоящих на кадастровом учете
- Граница территории проектирования



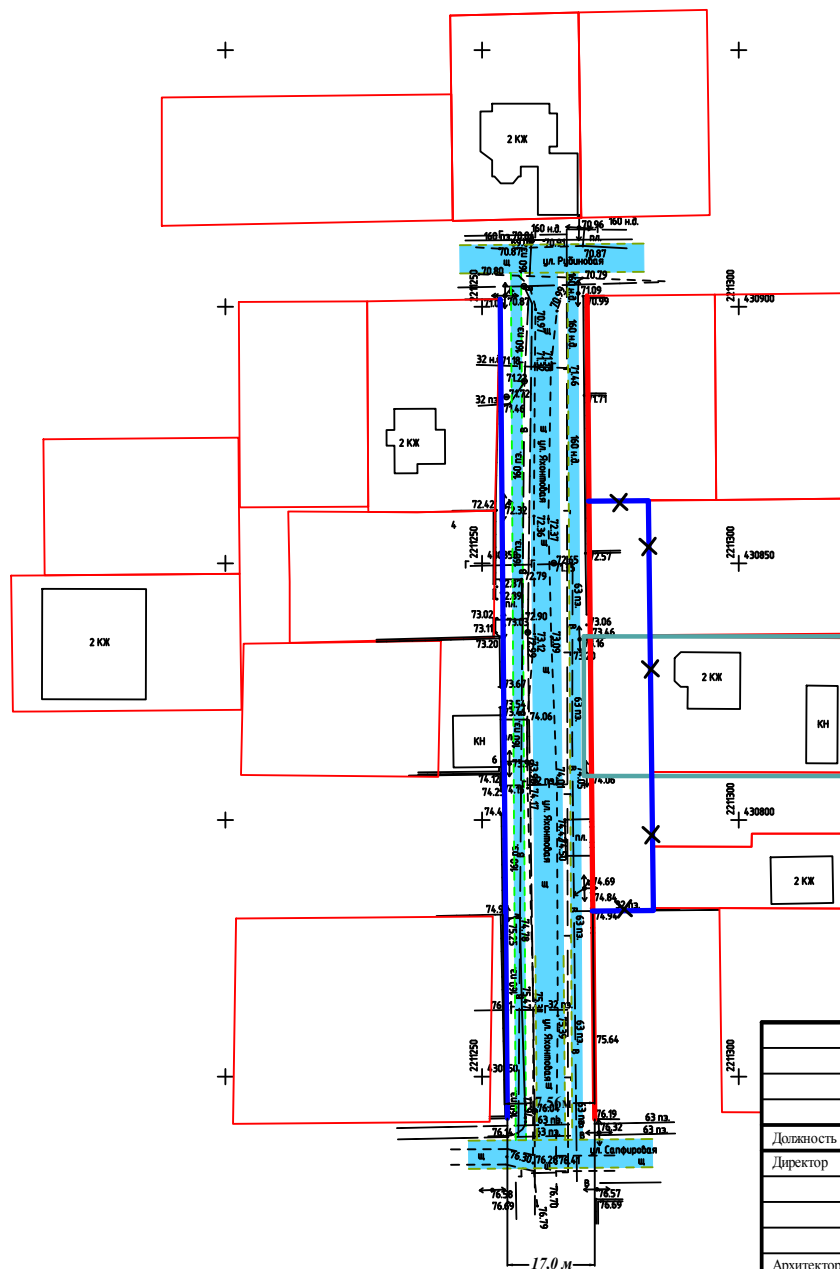
Топографический план выполнен в ноябре 2021 г.
ООО "Архитектура и градостроительство".

Система координат - мск 61 (зона 2)







Система высот - Балтийская

				331-2022-ПП2			
				Проект внесения изменений в проект планировки территории и проект межевания территории, в состав которой входит земельный участок с кадастровым номером 61:02:0010411:42			
Должность	ФИО	Подпись	Дата	Проект планировки территории. Материалы по обоснованию	Стадия	Лист	Листов
Директор	Войнова Т.Г.		04.2022		ПП	2	4
Архитектор	Манухин Н.Н.		04.2022	Результаты инженерных изысканий. Топографический план территории, М 1:1000		ООО "Архитектура и градостроительство"	

M 1:1000

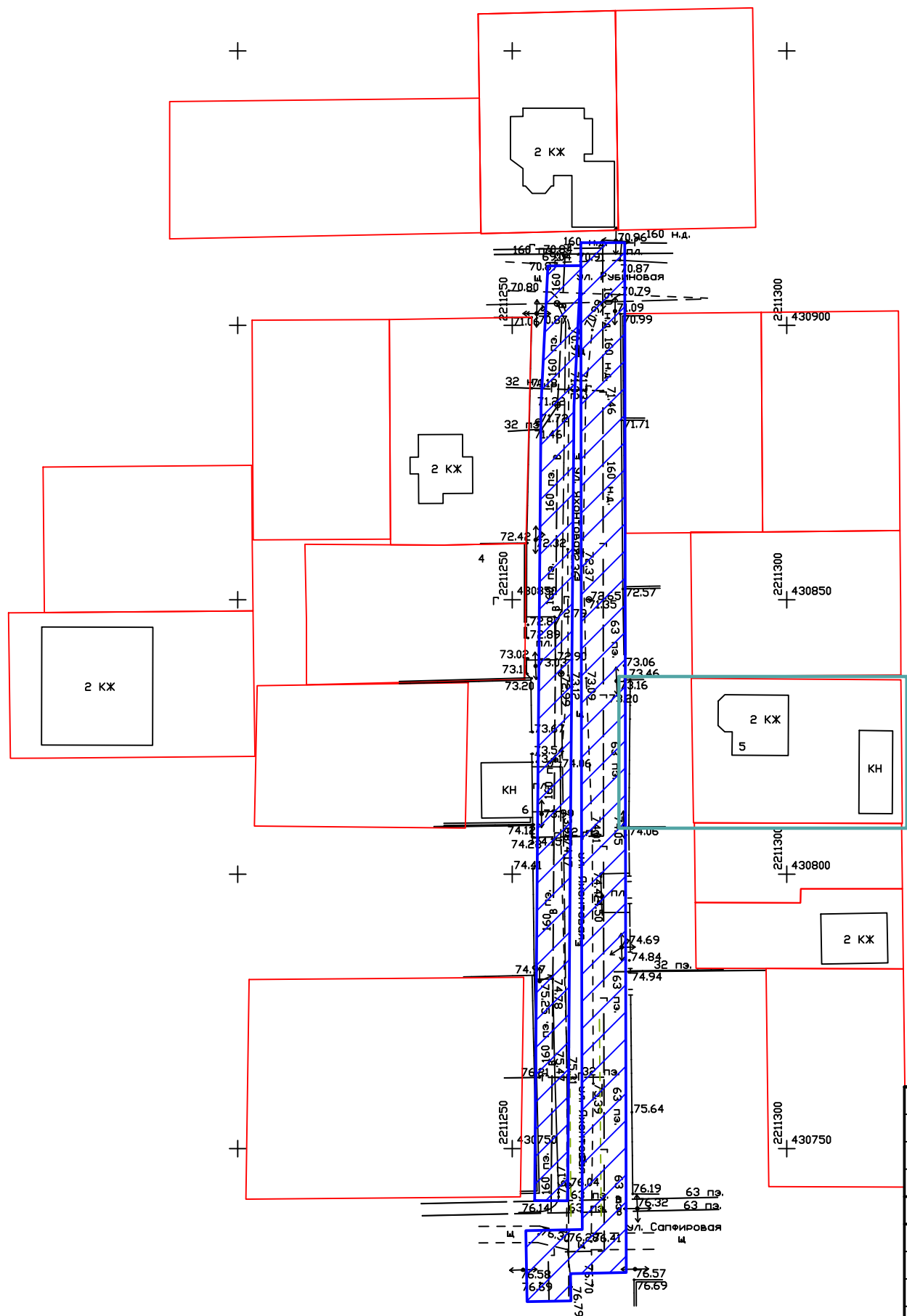


УСЛОВНЫЕ ОБОЗНАЧЕНИЯ:

- | | |
|---|--|
|  | Красная линия существующая |
|  | Красная линия отменяемая |
|  | Красная линия проектируемая |
|  | Границы земельных участков, стоящих на кадастровом учете |
|  | Существующая улично-дорожная сеть |
|  | Граница территории проектирования |

				331-2022-ППП2			
				Проект внесения изменений в проект планировки территории и проект межевания территории, в состав которой входит земельный участок с кадастровым номером 61:02:0010411:42			
Должность	ФИО	Подпись	Дата	Проект планировки территории. Материалы по обоснованию	Стадия	Лист	Листов
Директор	Войнова Т.Г.		04.2022		ПП	3	4
Архитектор	Манухин Н.Н.		04.2022	Схема организации улично-дорожной сети, М 1:500	ООО "Архитектура и градостроительство"		

СХЕМА ГРАНИЦ ЗОН С ОСОБЫМИ УСЛОВИЯМИ ИСПОЛЬЗОВАНИЯ ТЕРРИТОРИИ М 1:1000



УСЛОВНЫЕ ОБОЗНАЧЕНИЯ:

- Граница территории проектирования
- Границы земельных участков, стоящих на кадастровом учете
- Охранные зоны существующих инженерных сетей

Примечание:
Проектируемая территория расположена в границах:
- ЗОУИТ61:00-6.1218 "Приаэродромная территория аэродрома экспериментальной авиации "Ростов-на-Дону " Северный" (Подзона №3)";
- ЗОУИТ61:00-6.1221 "Приаэродромная территория аэродрома экспериментальной авиации "Ростов-на-Дону " Северный" (Подзона №6)";
- приаэродромной территории аэродрома Ростов-на-Дону (Центральный), подзоны не установлены;
- зоны ограничения строительства по высоте (приказ Минобороны РФ 455 дсп от 02.11.2006).

				331-2022-ПП2			
				Проект внесения изменений в проект планировки территории и проект межевания территории, в состав которой входит земельный участок с кадастровым номером 61:02:0010411:42			
Должность	ФИО	Подпись	Дата	Проект планировки территории. Материалы по обоснованию	Стадия	Лист	Листов
Директор	Войнова Т.Г.		04.2022		ПП	4	4
Архитектор	Манухин Н.Н.		04.2022	Схема границ зон с особыми условиями использования территории, М 1:1000	ООО "Архитектура и градостроительство"		