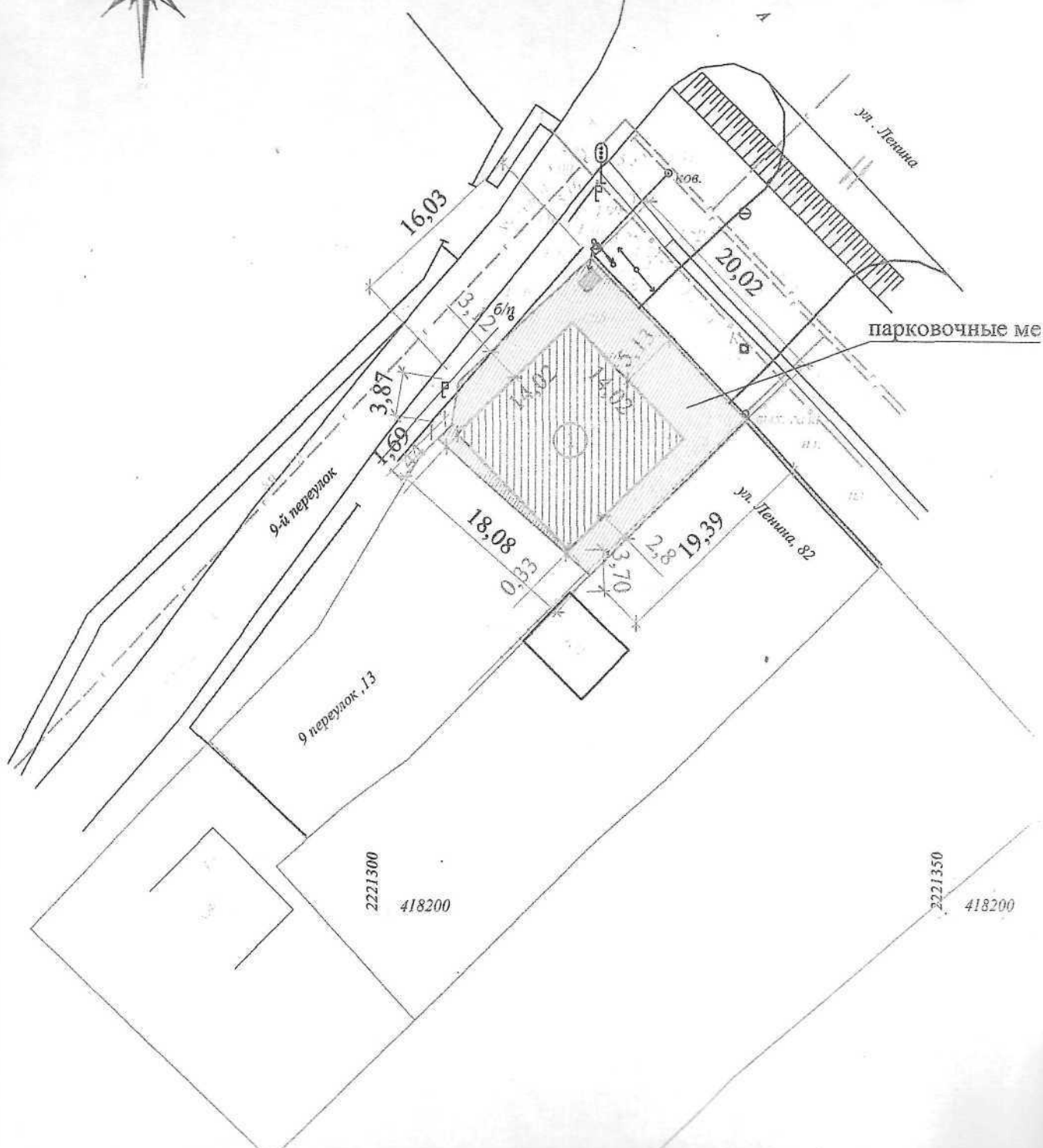



M 1:500

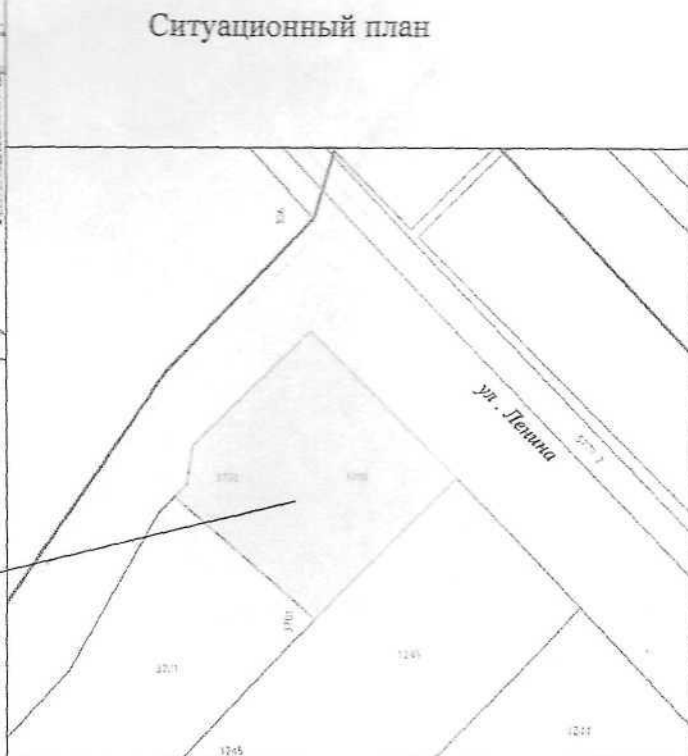
Площадь участка - 400,0 кв.м



№ по плану	Наименование зданий (сооружений)	Примечание
1	Магазин	существующий



место размещения
земельного участка



УСЛОВНЫЕ ОБОЗНАЧЕНИЯ



Существующее здание магазина



Асфальтобетонное покрытие для заезда на прилегающей территории (проектир.)



Асфальтобетонное покрытие территории (проектир.)



Граница земельного участка, стоящая на кадастровом учете



Подъезд к территории земельного участка



Площадка под контейнер для сбора
хозяйственно-бытовых отходов

1. Схема планировочной организации земельного участка разработана на топографической основе, выполненной ООО "Архитектура и градостроительство" в марте 2022г. в М 1:500.

Должность	Ф.И.О.	Подпись	Дата	Схема планировочной организации земельного участка по адресу: Ростовская область, Аксайский район, ст. Ольгинская, ул. Ленина, 80		
директор	Войнова Т.Г.		12.05.22			
выполнил	Пашкова Л.В.		12.05.22	Магазин		
заказчик						
				стадия		
				ЛП	3	3
				ООО "Архитектура и градостроительство"		
				Схема планировочной организации земельного участка М 1:500		